



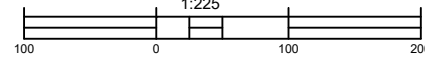
**LEGEND/LÉGENDE**

 LANDFILL SITE/ Site d'enfouissement:

 PILOT AREA

Scale in metres / Échelle en mètres

1:225




METRIC / MÉTRIQUE  
 WHOLE NUMBERS INDICATE MILLIMETERS  
 DECIMALIZED NUMBERS INDICATE METRES /  
 LES NUMÉROS ENTIER INDICQUENT LES MILLIMÈTRES  
 LES NUMÉROS DÉCIMALIÉS INDICQUENT LES MÈTRES

ORTHOPHOTO Date	2018		FIELD BOOK #:	
UPDATED FEATURES				
WINTER & SUMMER GW FLOW DIRECTION:				
As per W.L. GIBBONS. HYDROLOGY Report, Aug. 2016, BWSIW				
WELLS FEATURES SURVEYED	2017	BMMN		
AIR PHOTO UPDATED TO 2018	04.26.18	M.O.		
CONVERT TO AUTOCAD DRAWING	OCT. 2018	2018		
NO. REVISIONS	DATE	BY	DATE	JUL. 24, 2020

**Hog Disposal Above Ground Burial Pilot Project**

SURVEY BY: MO  
 DRAWN BY: MO  
 HOR. SCALE 1:225  
 VERTICAL

VALIDATED BY:  
 APPROVED BY:  
 PRINTED  
 DATE:



**THE CITY OF WINNIPEG / LA VILLE DE WINNIPEG**  
 WATER AND WASTE DEPARTMENT  
 SOLID WASTE DIVISION

**"WARNING"**  
 THE EXACT BOUNDARY OF REFUSE CAN BE CERTIFIED ONLY BY DETAILED INVESTIGATION.  
 THE EXISTENCE AND EXACT LOCATION OF ALL UNDERGROUND SERVICES INCLUDING  
 NEW CONNECTIONS MUST BE CHECKED WITH THE APPROPRIATE UTILITIES.

**"ATTENTION"**  
 LA LIMITE EXACTE DU REFUS PEUT ÊTRE CERTIFIÉE UNiquement PAR UNE ENQUÊTE DÉTAILLÉE.  
 L'EXISTENCE ET LA SITUATION EXACTE DE TOUTES LES SERVICES SOUTERRAINS, Y COMPRIS  
 LES NOUVELLES CONNEXIONS DOIT ÊTRE VÉRIFIÉE AVEC LES UTILITAIRES APPROPRIÉS

**Site No. 25  
 Brady Rd.  
 DUMP SITE & DETAIL**

SHEET 1 OF 1  
 CITY DRAWING NUMBER  
 BRRMF\_Burial\_Figs\_Ptj\_R1.DWG